

PROFIL ÉCONOMIQUE
SOCIAL ET ENVIRONNEMENTAL
DU TOURISME
COMMUNAUTÉ DE COMMUNES
DU KREIZ-BREIZH



MAI 2026 | 2ème édition

cad22.com
cotesdarmor.com
toutvivre.cotesdarmor.com



PROFIL ÉCONOMIQUE, SOCIAL ET ENVIRONNEMENTAL DU TOURISME

DES INDICATEURS AU SERVICE D'UNE STRATÉGIE

Choisissez un EPCI (en haut) et cliquez sur un thème dans le menu ci-dessous

3 GRANDS ENJEUX

- > Social
- > Économique
- > Environnemental



SOMMAIRE :

ENJEUX SOCIAUX

- > Tourisme et cadre de vie
- > Satisfaction des visiteurs
- > Tourisme social et solidaire
- > Accueil de public en situation de handicap
- > Accueil de tous publics (CSP, âge, genre)
- > Besoins en main d'oeuvre
- > Offre de formations et effectifs d'étudiants
- > Résidences secondaires et logements
- > Locations touristiques

ENJEUX ÉCONOMIQUES

- > Impact du tourisme sur l'emploi
- > Impact du tourisme sur la consommation
- > Ressources fiscales générées par le tourisme
- > Fréquentation touristique et excursionnisme
- > Offre d'hébergements touristiques
- > Attractivité du territoire et notoriété

ENJEUX ENVIRONNEMENTAUX

- > Protection des sites naturels
- > Qualité de l'eau
- > Impacts à venir des changements climatiques
- > Ressources et tourisme
- > Mobilité de loisirs et tourisme
- > Évolution de l'offre engagée

Glossaire des indicateurs - avec les sources

Ces travaux sont le fruit d'échanges entre Côtes d'Armor Destination, les Offices de Tourisme et les EPCI costarmoricains en 2024. Il s'inspirent également de réflexions nationales menées par **ADN Tourisme** et **Acteurs du Tourisme Durable**, qui ont abouti à la définition d'indicateurs du Tourisme durable et responsable.

ÉDITO

> Le tourisme, 2ème secteur économique des Côtes d'Armor, est à la croisée d'enjeux de bien-être social, d'aménagement du territoire et d'emploi.

> Ce document présente une série d'indicateurs pour aider les élus et techniciens à définir leurs stratégies touristiques et répondre aux enjeux de demain.

CHIFFRES CLÉS

Kreiz-Breizh

Communes

23

Superficie

699 km²

Population

18 504 hab

> Indicateurs de contexte





> LE TOURISME ET LE CADRE DE VIE DES HABITANTS

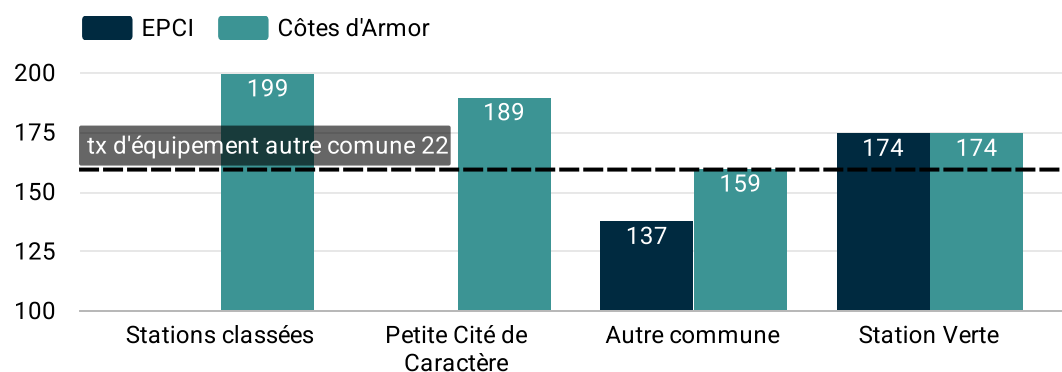
Côtes d'Armor

60,4

Part des résidents considérant que le tourisme contribue à leur qualité de vie

Source : Etude REFLET 2022
- Tourisme Bretagne - CAD

Taux d'équipement pour 10 000 habitants en services à la personne



Source : Base INSEE BPE 2024 - taux d'équipements des communes

Le tourisme participe au cadre de vie des habitants.

Il contribue à offrir des services (commerces, services de proximité...) qui ne sont habituellement pas disponibles dans des communes « non touristiques » de tailles équivalentes, en particulier pour les petites communes rurales.

> LE TOURISME ET LES ÉVÉNEMENTS

Côtes d'Armor

76,7

Part des habitants considérant que le tourisme contribue à l'ambiance et l'animation sur le territoire

Source : Etude REFLET 2022
- Tourisme Bretagne - CAD

Kreiz-Breizh

448

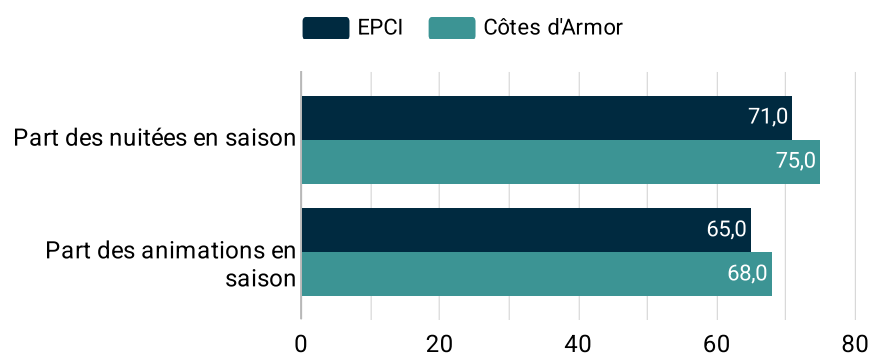
Nombre d'évènements par an

Part des Côtes d'Armor

4%



Evènements, activité touristique et saisonnalité



Source : Offre d'évènements - Base Sitarmor / comparaison nuitées Flux Vision

L'organisation des événements sur le territoire est fortement corrélée à la saisonnalité de l'activité touristique.

Sur le territoire de Kreiz-Breizh

65% des événements sont organisés en saison (d'avril à septembre), c'est **68%** pour les Côtes d'Armor, dont 39 % sur les mois de juillet et août.

Autres informations sur ce thème :

> Part des visiteurs locaux dans la fréquentation des sites de visite (source CAD) - [lien vers la ressource](#)



> LES TAUX DE SATISFACTION DES TOURISTES

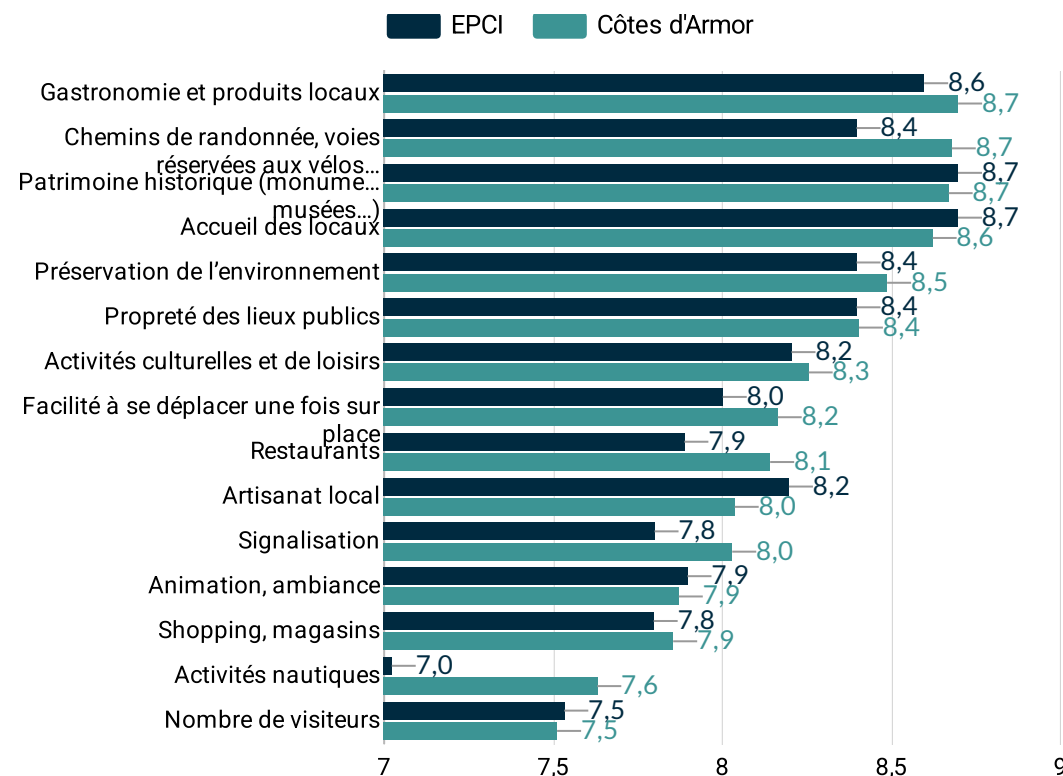
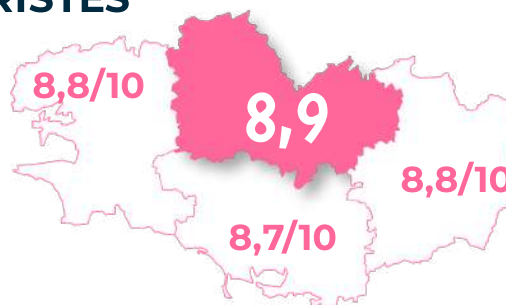
Destination Coeur de Bretagne - Kalon Breizh

8,8/10 Satisfaction des touristes ayant séjourné sur le territoire

↓ -0,1 par rapport aux Côtes d'Armor

Source : Etude REFLET 2022

- Tourisme Bretagne - CAD

**Une grande majorité des touristes sont satisfaits de leur séjour**

Les points forts sont, la préservation de l'environnement, la gastronomie, l'accueil des locaux, le patrimoine, la randonnée. Les points d'amélioration sont le shopping, l'ambiance, les activités nautiques.

Le taux de satisfaction est de 8,8/10 sur le territoire de Destination Coeur de Bretagne - Kalon Breizh

Données présentée à l'échelle de la Destination Régionale quand elle n'est pas disponible pour l'EPCI.

> LE TAUX DE RECOMMANDATION DES TOURISTES

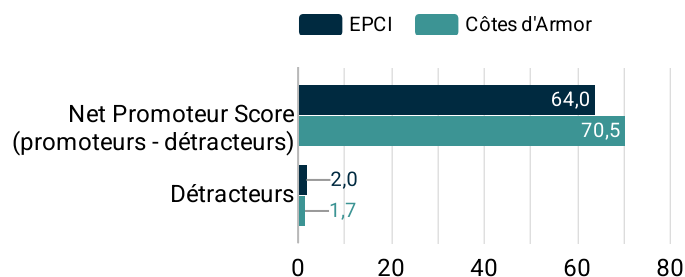

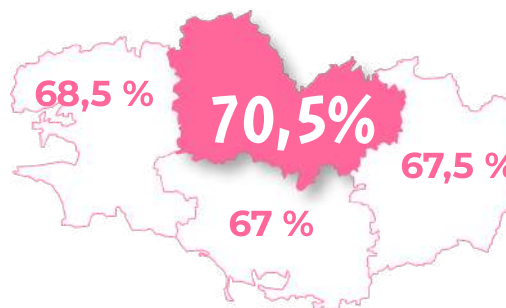
Kreiz-Breizh

64,0% Net Promoteur Score : Promoteurs - détracteurs

↓ -6,5 par rapport aux Côtes d'Armor

Source : Etude REFLET 2022

- Tourisme Bretagne - CAD

**Le Net Promoteur Score (NPS) est le rapport entre les promoteurs d'une destination et les détracteurs.**

Plus il est élevé et plus les visiteurs de la destination sont vecteurs de recommandation de la destination auprès de leur entourage... Un score de 50 % est considéré comme très bon et 70 % comme excellent.

En Côtes d'Armor, le score de recommandation est très élevé et il a gagné 5 points depuis 2016. Il est par ailleurs supérieur à la moyenne bretonne (déjà élevée) et aux autres départements bretons.

Il est de 64,0% sur le territoire de Destination Coeur de Bretagne - Kalon Breizh

Autres informations sur ce thème :

> Analyse des avis clients de prestations touristiques postés sur Internet (source TCI Research) - [lien vers la ressource](#)



> ANCV - LES CHÈQUES VACANCES



1/3 des Français ne prennent pas de longues vacances et souvent pour des raisons financières.

Le renoncement aux vacances peut être douloureux et source de gêne vis-à-vis de ses proches.

L'ANCV est un établissement public d'État dont la mission est le départ en vacances du plus grand nombre.

Les chèques vacances, dispositif le plus utilisé par les Français, aident à financer les vacances et des loisirs.

Ils contribuent fortement, avec les aides au départ de la CAF et des CE, aux vacances pour toutes et tous.

Ces outils restent toutefois sous-utilisés, en partie lié à un déficit de connaissance.

Les entreprises touristiques des Côtes d'Armor ont perçu en 2024, près de **20 millions d'€** de chèques vacances soit 17 % des sommes perçues en Bretagne. Ce montant global est **en retrait de 4 %** par rapport à 2023 contre **- 5 %** pour la Bretagne.

> STRUCTURES LABELLISÉES VACAF



Kreiz-Breizh

0

Nombre structures labellisées VACAF

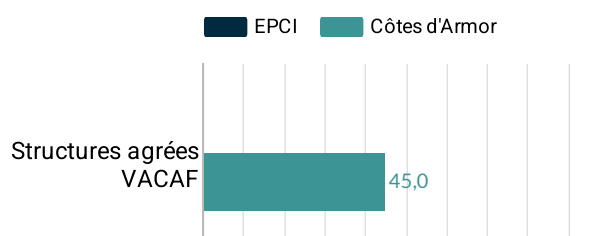
Part des Côtes d'Armor

-

Evolution sur 1 an

- 100,0 %

Source : VACAF



La CAF a mis en place le dispositif VACAF qui facilite l'accès aux vacances pour le plus grand nombre de familles.

Il y a - hébergements agréés VACAF sur le territoire de Kreiz-Breizh

Soit - des hébergements labellisés des Côtes d'Armor (campings, centres et villages vacances...) qui représentent 17 % de l'offre de Bretagne.

> HÉBERGEMENTS LABELLISÉS UNAT



Kreiz-Breizh

1

Nombre de labellisés UNAT

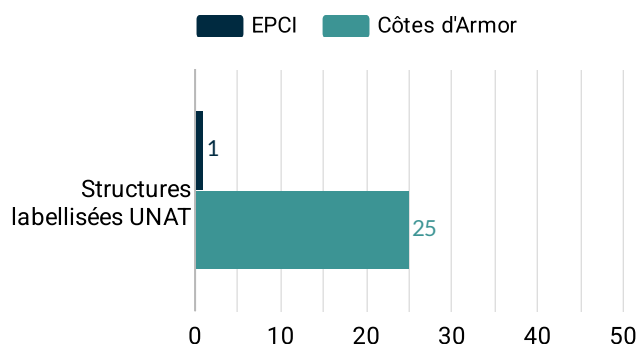
Part des Côtes d'Armor

4%

Evolution sur 1 an

- 50,0 %

Source : UNAT



L'UNAT est une association nationale qui a vocation à faciliter l'accès aux vacances pour le plus grand nombre. En Côtes d'Armor, les 25 hébergements UNAT représentent 24 % des établissements bretons (+ 39 % par rapport à 2024).

Pour autant, depuis le début des années 2000, on a observé une perte d'établissements du tourisme social en Côtes d'Armor. Des CE et collectivités ont vendu ou délaissé leurs sites de vacances, trop coûteux à réhabiliter.

Les capacités d'accueil en villages vacances, auberges de jeunesse et centres de vacances ayant diminué de 43 % entre 2013 et 2023.

Il y a 1 hébergement(s) labellisé(s)

sur le territoire de Kreiz-Breizh

Soit **4%** des hébergements labellisés des Côtes d'Armor

Autres informations sur ce thème :

> Établissements labellisés UNAT en Bretagne - [Lien vers la ressource](#)



> STRUCTURES LABELLISÉES TOURISME ET HANDICAP

Kreiz-Breizh

Part des Côtes d'Armor

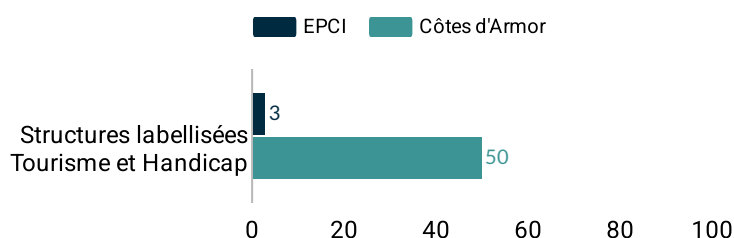
Evolution sur 1 an

3 Nombre de labellisés Tourisme et Handicap

6%

- 25,0 %

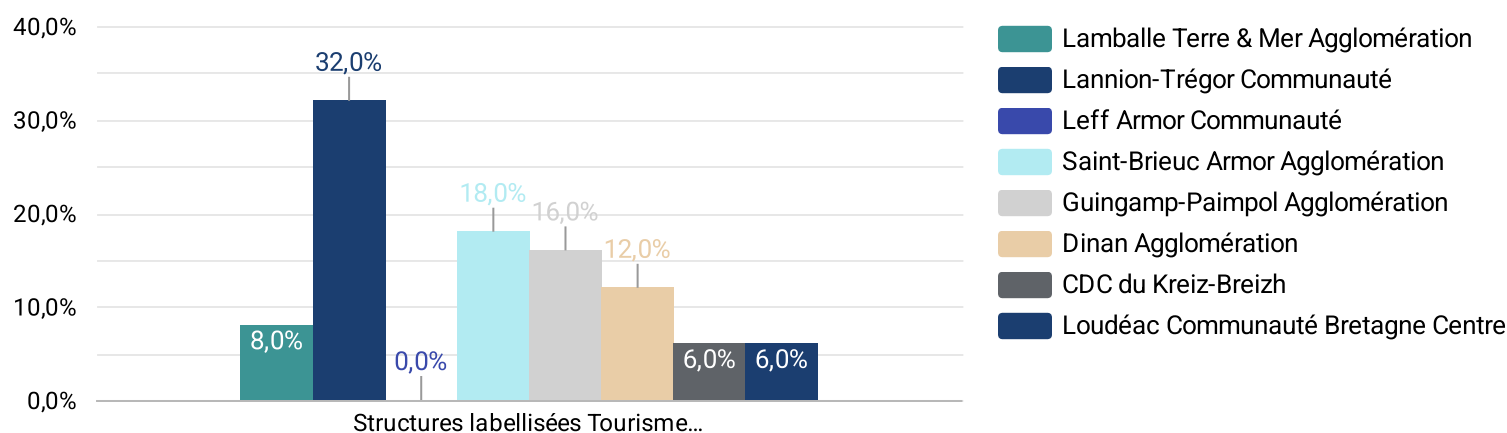
Source : Tourisme Handicap 2025



Le label Tourisme et Handicap connaît un regain en Côtes d'Armor, reflétant un engagement croissant pour un tourisme plus inclusif. Ainsi depuis 2024, le nombre de labellisés évolué de **+ 8,7 %** en Côtes d'Armor (dont **- 25,0 %** pour l'EPCI).

Pour autant, le parc labellisé n'est pas représentatif des établissements accueillant réellement les publics en situation de handicap sur le département.

Part des structures labellisées



> STRUCTURES LABELLISÉES PAR TYPES

Kreiz-Breizh

Types de structures	EPCI	Part EPCI	Côtes d'Armor ▾	Part 22
Hébergement	1	33%	24	48%
Accueil	1	33%	15	30%
Loisirs	1	33%	10	20%
Restauration	-	-	1	2%

Les **50 structures labellisées Tourisme et Handicap** en Côtes d'Armor sont en majorité des établissements d'hébergement (gîtes puis les hôtels et campings) devant lers lieux d'accueil et de loisirs.

Il y a **3 structures labellisées** sur **Kreiz-Breizh**

Soit **6%** des structures labellisées des Côtes d'Armor

Parmi les labellisés Tourisme et Handicap, il y a **1 hébergements** et **1 lieux d'accueil**

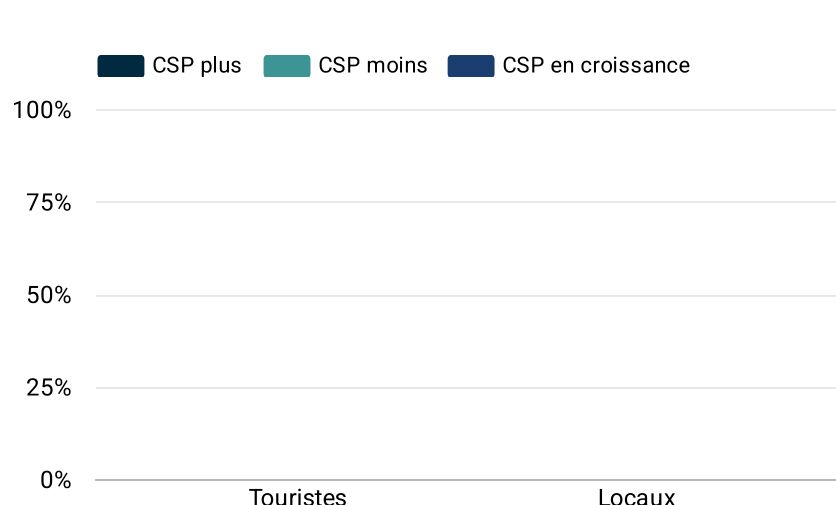
Pour aller plus loin, le MONA Nouvelle-Aquitaine partage une boîte à outils « Accessibilité – Tourisme & Handicap » une méthodologie complète pour mettre en oeuvre une démarche d'accessibilité sur votre territoire.

Autres informations sur ce thème :

> Établissements labellisés Tourisme et Handicap en France - [Lien vers la ressource](#)



> LES PUBLICS PAR CSP (catégories sociaux professionnels)



Kreiz-Breizh

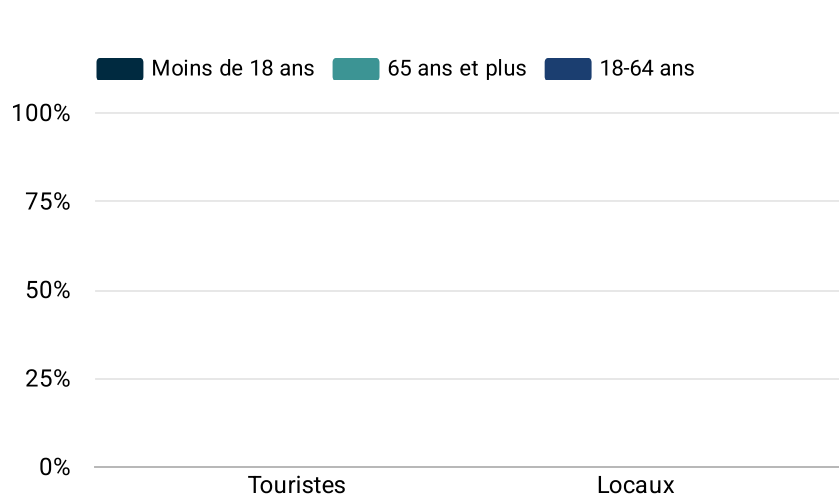
**Part des touristes
CSP plus**

Source : Flux Vision 2025

Les profils sociaux démographiques des visiteurs du territoire sont basés sur les indicateurs Géolife, proposés par Orange, croisement de la base client Orange et des zones IRIS de résidence (INSEE).

En Côtes d'Armor, une majorité de visiteurs touristiques sont des "CSP plus" devant les CSP en croissance. Alors que les résidents du territoire sont plutôt de **CSP en croissance**.

> LES PUBLICS PAR TRANCHES D'ÂGE



Kreiz-Breizh

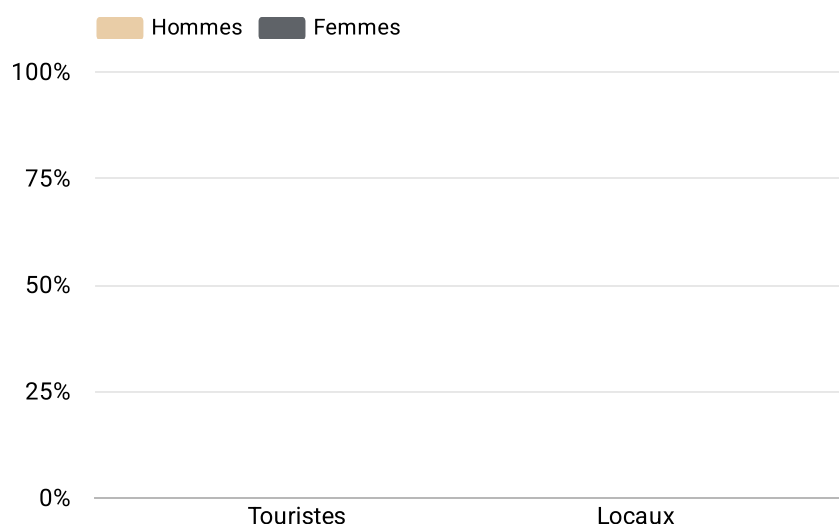
**Part des touristes
de 18-64 ans**

Source : Flux Vision 2025

En Côtes d'Armor, une majorité de visiteurs touristiques ont entre **18 et 64 ans** devant les seniors (65 ans et plus).

La proportion de seniors est un peu plus importante pour les touristes que pour les résidents du territoire.

> LES PUBLICS SELON LEUR GENRE



Kreiz-Breizh

**Part des touristes
hommes**

Source : Flux Vision 2025

En Côtes d'Armor une majorité de visiteurs touristiques sont des **hommes**.

La proportion d'hommes est un peu plus importante pour les touristes que pour les résidents du territoire.

Attention !

Les informations "géolife" sont des estimations, pas le reflet exact des profils des visiteurs et résidents.

Il est conseillé de regarder surtout les différences selon les publics (touristes, résidents) et territoires.

Autres informations sur ce thème :

> Nuitées touristiques et excursions en Côtes d'Armor (source Flux Vision) - [Lien vers la ressource](#)



> BESOINS EN MAIN D'ŒUVRE DE SALARIÉS DU TOURISME

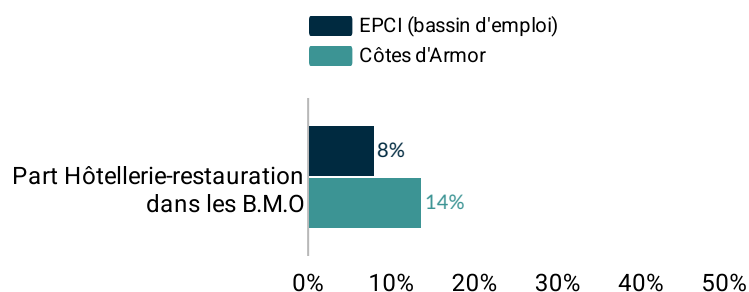
Kreiz-Breizh

(Bassin d'emploi)

8%

Part de l'hôtellerie-restauration dans les besoins en main d'œuvre en 2026

Source : France Travail 2026



Kreiz-Breizh

Intitulé	EPCI (bassin d'emploi)	Côtes d'Armor ▾
Part des emplois saisonniers en hôtellerie-restauration	65%	78%
Difficultés à recruter en hôtellerie-restauration	53%	47%
Part Hôtellerie-restauration dans les B.M.O	8%	14%

Nombre de besoins en main d'œuvre

Côtes d'Armor

170

13,7%

Chaque année, France Travail interroge les établissements sur les besoins en recrutement par secteur d'activité et bassins d'emploi.

Le secteur de l'hôtellerie-restauration représente **8%** des besoins en main d'œuvre (B.M.O) du territoire de **Kreiz-Breizh** contre **14%** pour les Côtes d'Armor.

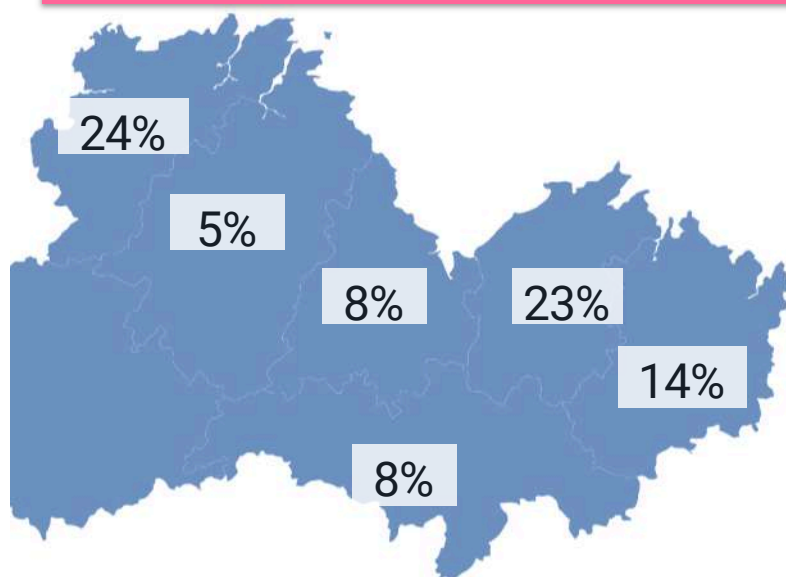
L'hôtellerie et la restauration se caractérisent par une assez forte proportion de besoins en saisonniers et des difficultés à recruter. Mais selon les territoires on note des disparités.

53% des besoins en main d'œuvre en l'hôtellerie et restauration rencontrent des difficultés de recrutement sur le secteur de **Kreiz-Breizh**

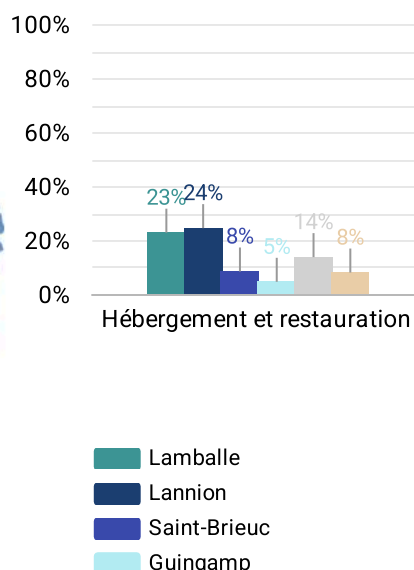
> COMPARAISONS PAR BASSINS D'EMPLOIS

Choix: Part Hôtellerie-restauration dans les B.M.O

(1) ▾



Cartographie par bassins d'emploi



Attention ! les données sont à l'échelle des bassins d'emploi qui ne correspondent pas exactement aux territoires des EPCI.

Ainsi, Leff-Armor Communauté et Guingamp-Paimpol Agglomération sont regroupés dans le bassin d'emploi de Guingamp et la CCKB et Loudéac Communauté - Bretagne Centre dans la bassin d'emploi de Loudéac.

Autres informations sur ce thème :

> Déclarations préalables à l'embauche en hôtellerie-restauration (source URSSAF) - [lien vers la ressource](#)

> Enquête Besoin en main d'œuvre en France - [lien vers la ressource](#)



> LES FORMATIONS DANS LE DOMAINE DU TOURISME

Kreiz-Breizh

Part des Côtes d'Armor

1

Nombre de formations dans le tourisme

7%

Source : Éducation Nationale 2025

Les Côtes d'Armor disposent de **15** cycles de formation dans les domaines du Tourisme dont **1** sur le secteur de Kreiz-Breizh

Nombre de formations par niveau Kreiz-Breizh

Intitulé	Année / EPCI / Côtes d'Armor			
	EPCI	2020 Côtes d'Armor	EPCI	2025 Côtes d'Armor
CAP	1	7	1	7
BAC PRO	-	4	-	4
BAC+2	-	3	-	3
BAC+3	-	1	-	1
Total gé...	1	15	1	15

Les formations du domaine du tourisme en Côtes d'Armor :

- > CAP et Bac Pro (cuisine ou hôtellerie-restauration),
- > 3 BTS Tourisme et Management de l'hôtellerie-restauration (St-Quay-Portrieux et St-Brieuc)
- > une licence professionnelle à St-Brieuc..

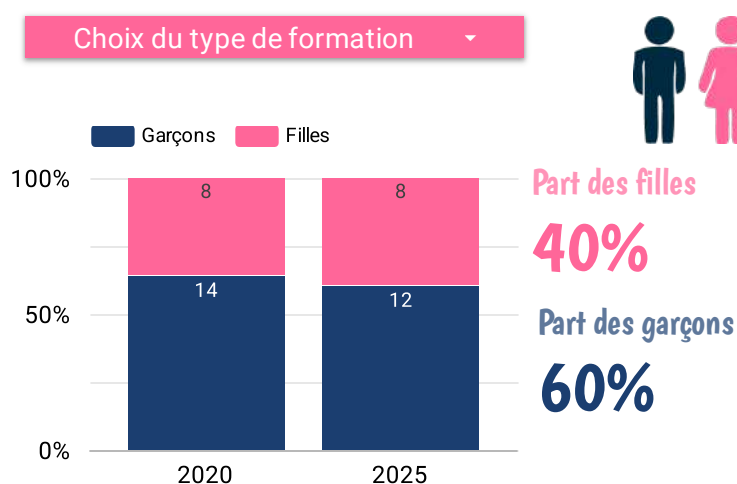
> ÉVOLUTION DES EFFECTIFS D'ÉTUDIANTS

Les Côtes d'Armor accueillent **500** étudiants dans les domaines du Tourisme dont **20** sur le secteur de Kreiz-Breizh

Nombre d'étudiants par niveau

Intitulé	Année / EPCI / Côtes d'Armor			
	EPCI	2020 Côtes d'Armor	EPCI	2025 Côtes d'Armor
BAC PRO	0	202	0	204
CAP	22	150	20	149
BAC+2	0	153	0	131
BAC+3	-	10	-	16
Total gé...	22	515	20	500

ÉTUDIANTS SELON LEUR GENRE



Des différences selon les types de formation. Les étudiants en Bac pro et CAP sont plutôt des garçons, par contre les filles sont majoritaires parmi les étudiants en BTS.

Autres informations sur ce thème :

> Données emploi-formation Hôtellerie-restauration-tourisme en Bretagne - [lien vers la ressource](#)



> LES RÉSIDENCES SECONDAIRES

Kreiz-Breizh

2 083

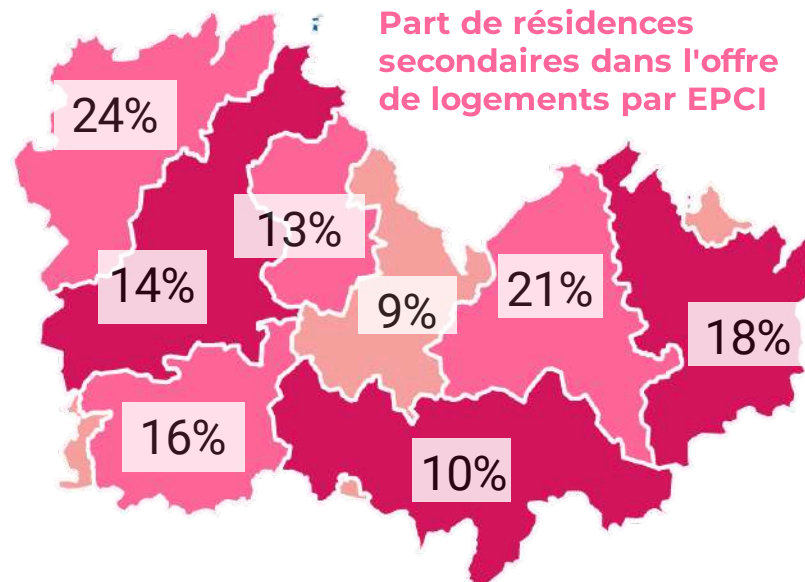
Nombre de résidences secondaires

Source : INSEE - 2025 - données 2022

Part des Côtes d'Armor

3%

Part de résidences secondaires dans l'offre de logements par EPCI



Il y a **2 083** résidences secondaires sur l'EPCI de Kreiz-Breizh

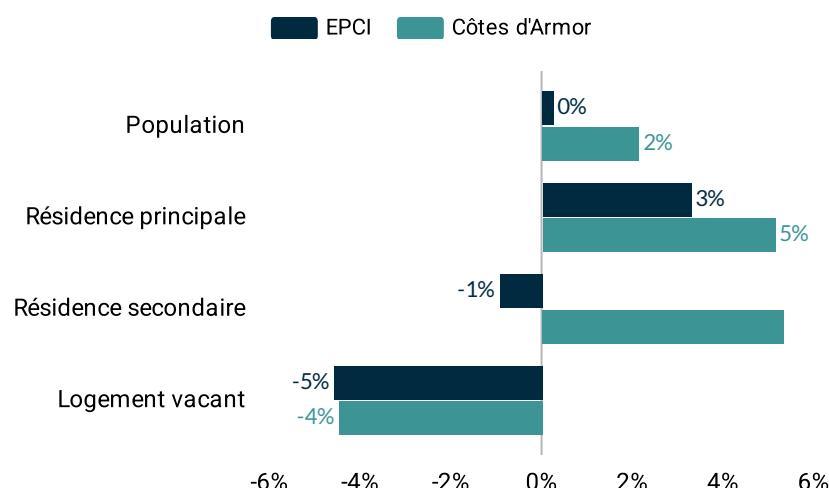
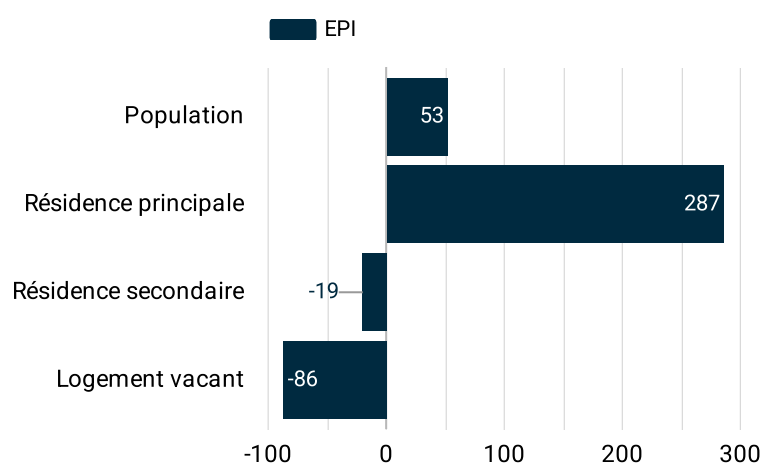
Soit **3%** des résidences secondaires des Côtes d'Armor

Le parc de résidences secondaires représente **16%** des logements du territoire contre **16%** pour les Côtes d'Armor

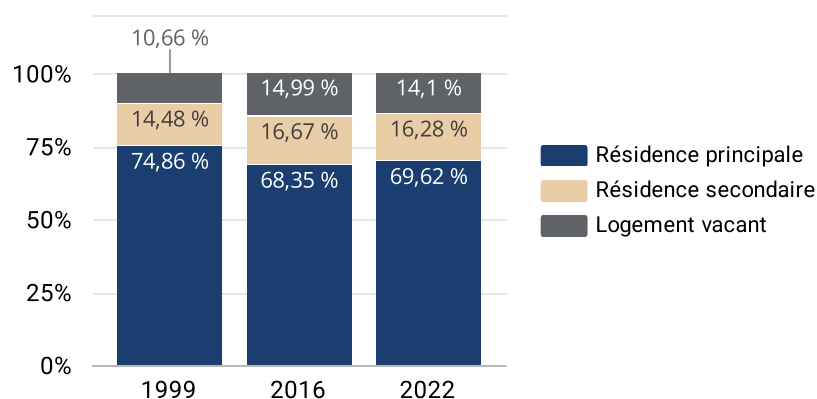
> L'ÉVOLUTION EN VOLUME DU PARC DE LOGEMENTS

Évolution depuis 2016 (en volume)

Évolution depuis 2016 (en pourcentage)



> LA STRUCTURE DU PARC DE LOGEMENTS



L'offre de résidences principales représente toujours **69,6%** de l'offre de logements.

La proportion de résidences principales a légèrement reculé au profit des logements vacants et/ou des résidences secondaires

Malgré des dynamiques différentes selon les types de logements et les territoires, la structuration de l'offre de logement a peu évolué depuis 20 ans.

Autres informations sur ce thème :

> Observatoire de l'habitat en Côtes d'Armor - Armorstat - [lien vers la ressource](#)



> LES LOCATIONS EN PLATEFORMES

Kreiz-Breizh

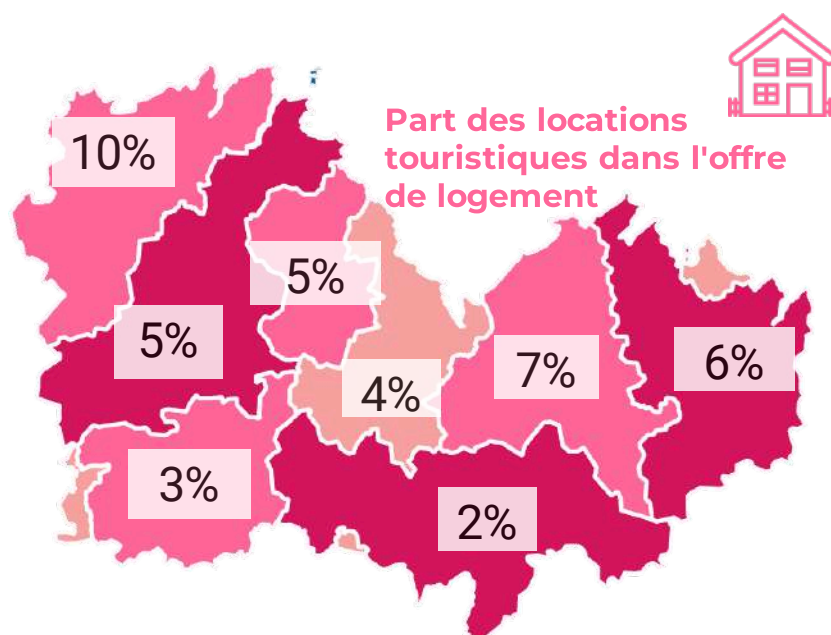
416

Nombre de locations en plateformes

Source : FTO locatif
- données 2025

Part des Côtes d'Armor

2%



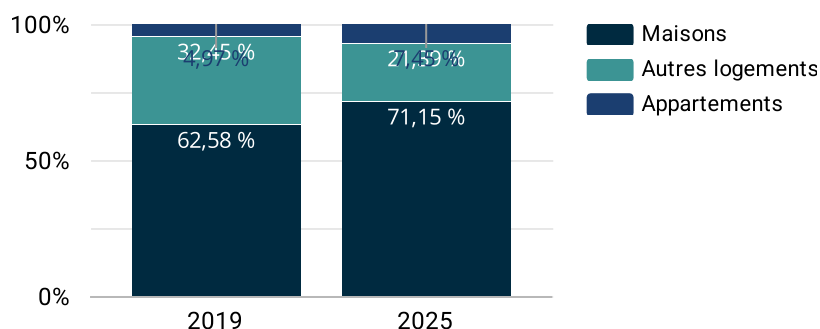
Il y a 416 locations en plateformes sur l'EPCI de Kreiz-Breizh

Soit 2% du parc des Côtes d'Armor

Le parc de locations en plateforme représente 3% des logements du territoire contre 6% pour les Côtes d'Armor

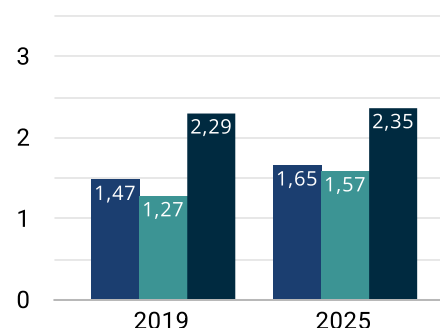
> LA STRUCTURE DU PARC DE LOCATIONS

Structure des locations depuis 2019



Les maisons représentent une majorité des locations touristiques devant les appartements.

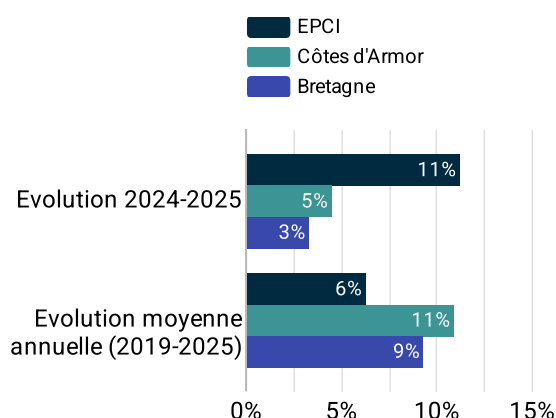
Chambres par type de logements



Les appartements proposés à la locations disposent de 1 à 2 chambres alors que les maisons ont une capacité de près de 3 chambres.

> L'ÉVOLUTION DU PARC DE LOCATIONS ET DE LA FRÉQUENTATION

Évolution du nombre de propriétés



Taux d'occupation 2025

35% Source : FTO locatif
- données 2025

Évolution depuis 2019

- 1,5 pts

Évolution sur 1 an

+ 2,0 pts

L'offre de locations en plateforme a plus fortement progressé que la demande depuis 2019.

Ainsi, les taux d'occupation ont reculé de - 1,5 pts en 6 ans. Cette même tendance est ressentie à l'échelle bretonne et des Côtes d'Armor.

À noter une évolution de + 2,0 pts du TO en 2025 par rapport à 2024 et une offre de locations qui tend à se stabiliser (ralentissement de la progression).

Autres informations sur ce thème :

> Evolution de l'offre et la fréquentation des locations en plateforme (source FTO locatif) - [lien vers la ressource](#)



> LES EMPLOIS TOURISTIQUES SALARIÉS ET NON SALARIÉS



Kreiz-Breizh

203**Nombre d'emplois touristiques**

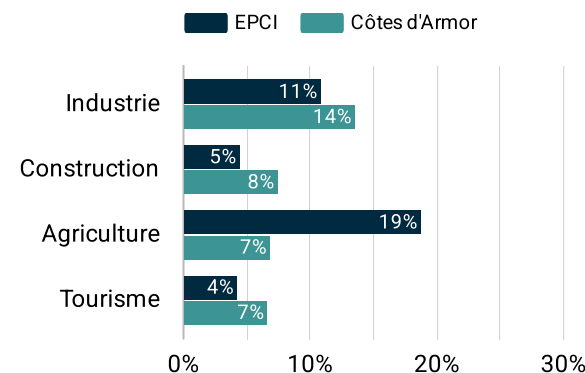
Source : INSEE 2019

Part du tourisme dans l'emploi

4%**Emplois par secteurs d'activité****Il y a 203 emplois touristiques dans l'EPCI de Kreiz-Breizh**Soit **2%** des emplois touristiques des Côtes d'ArmorLes emplois touristiques représentent **4%** des emplois du territoire contre **7%** pour les Côtes d'Armor

Ce volume est multiplié par 2,5 pendant la saison estivale. Ces emplois sont en grande majorité salariés (78 %), et principalement dans l'hébergement et la restauration, avec une part non négligeable d'emplois touristiques dans les commerces et grandes surfaces.

NB : Les données de l'INSEE intègrent les emplois non salariés et saisonniers directs et indirects, mais ne sont actualisées que tous les 5-6 ans (dernières données en 2019).



> LES ENTREPRISES TOURISTIQUES ET LES EMPLOIS SALARIÉS



Kreiz-Breizh

48**Nombre d'entreprises touristiques avec salariés**

Source : URSSAF 2024

Part des entreprises touristiques

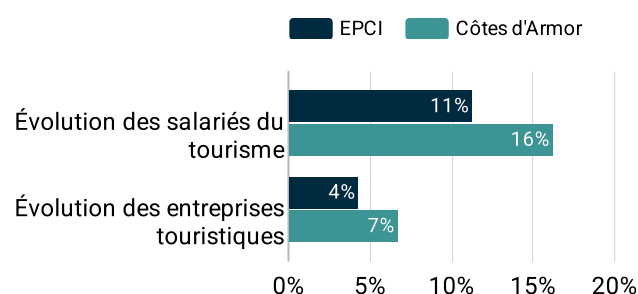
15%**Évolution depuis 6 ans**

Kreiz-Breizh

177**Nombre d'emplois salariés touristiques**

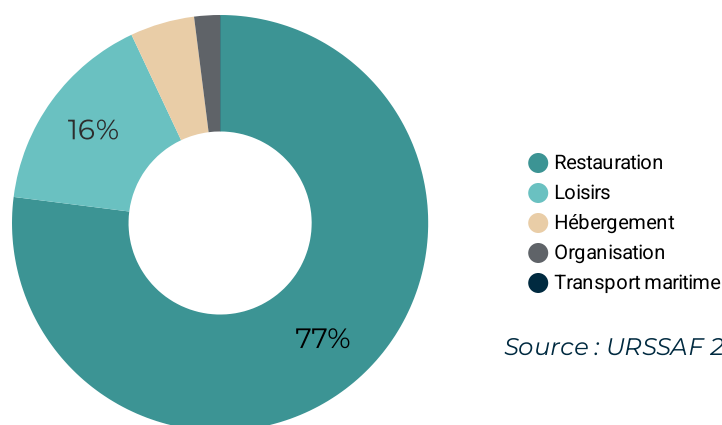
Source : URSSAF 2024

Part du tourisme

6%

Les entreprises touristiques représentent **15%** des entreprises avec salariés. Du fait d'une taille moyenne assez faible, elles concentrent **6%** des emplois salariés privés du territoire. **C'est un secteur d'activité dynamique** qui a progressé fois plus vite que l'ensemble des emplois privés du territoire).

> LES EMPLOIS SALARIÉS PAR SECTEUR D'ACTIVITÉ

Part des secteurs d'activité

Source : URSSAF 2024

La restauration est le **1er secteur d'activité pourvoyeur d'emploi des entreprises du tourisme**, devant les loisirs/transports de voyageurs et l'hébergement marchand (hôtels, campings, autres hébergements collectifs).

NB : les données de l'URSSAF sont actualisées chaque année au 31/12. Elles n'intègrent pas les emplois saisonniers estivaux. Par ailleurs, elles se basent sur les codes APE caractéristiques du tourisme et n'intègrent pas les emplois induits (commerces et services non touristiques).

> Accès aux données détaillées des emplois salariés du tourisme par EPCI en Côtes d'Armor : [Lien vers la ressource](#)

Autres informations sur ce thème :

> Estimation des emplois touristiques salariés et non salariés directs (source INSEE 2019) - [Lien vers la ressource](#)



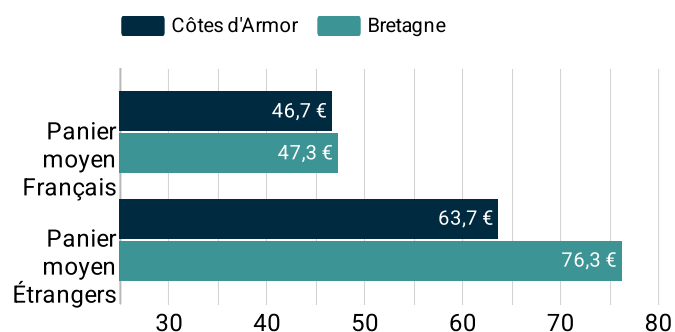
Kreiz-Breizh

40,0 M €**de retombées économiques locales du tourisme (touristes et excursionnistes)**Source : ADN Tourisme
- données 2023**Les retombées économiques du tourisme du territoire représentent 2%** des retombées des Côtes d'Armor. Ramenée à la population, c'est un apport annuel équivalent à **2 162 €** /habitant de **Kreiz-Breizh**

Part des Côtes d'Armor

2%**> LA CONSOMMATION DES TOURISTES**

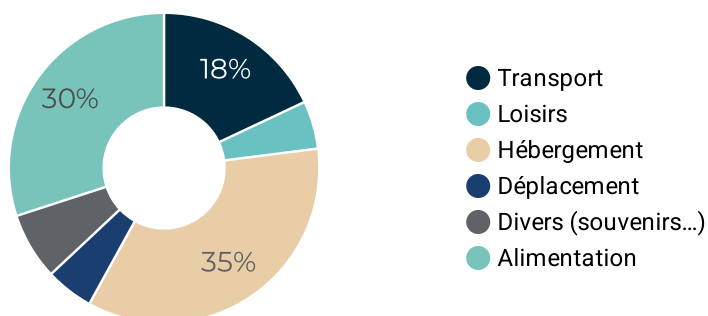
Kreiz-Breizh

44,0 €**Panier moyen d'un touriste par jour**Source : Etude REFLET 2022
- Tourisme Bretagne - CAD

Selon les hébergements	Côtes d'Armor	Bretagne
Panier moyen séjour non marchand	27,9 €	29,2 €
Panier moyen séjour en camping-car	35,5 €	37,2 €
Panier moyen séjour en camping	47,6 €	49,3 €
Panier moyen séjour en location	60 €	62,5 €
Panier moyen séjour en chambre d'...	82,5 €	85,4 €
Panier moyen séjour en hôtel	105,2 €	115,1 €

La dépense journalière d'un touriste est de 44,0 € dans l'EPCI Kreiz-BreizhContre **50,8 €** pour l'ensemble des touristes séjournant en Côtes d'Armor

Le panier moyen des touristes en Côtes d'Armor est inférieur à la Bretagne mais il se rapproche depuis 2016, progressant ainsi de 21 % contre 13 % pour la Bretagne.

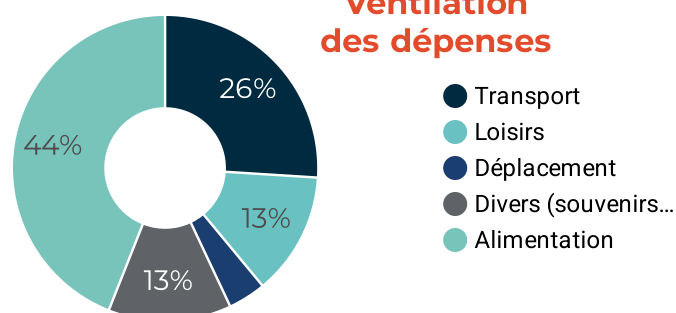
Selon les nationalités, il est de l'ordre de 46 € pour un touriste français et atteint 63 € pour un touriste étranger.**Selon les hébergements** le panier moyen varie fortement (de 28 € en non marchand à 105 € en hôtel).**L'hébergement est le 1er poste de dépense** des touristes devant l'alimentation et le transport pour venir en séjour.**Ventilation des dépenses****> LA CONSOMMATION DES EXCURSIONNISTES**

Côtes d'Armor

26 €**Panier moyen journalier par excursionniste**Source : Etude REFLET 2022
- Tourisme Bretagne - CAD**Lors d'une excursion à la journée**, des dépenses sont réalisées à hauteur de 26 € en Côtes d'Armor (contre 30 € en Bretagne).

Le 1er poste de dépenses des excursionnistes est l'alimentation et concerne d'abord les restaurants et cafés. On retrouve ensuite le transport aller/retour (surtout en voiture) puis les loisirs et souvenirs.

Données non disponibles à l'échelle des EPCI





> LA TAXE DE SÉJOUR DANS LES TERRITOIRES



Kreiz-Breizh

Part des Côtes d'Armor

0 Communes concernées

Source: CAD - CRT Collectivités - 2024

Sur l'année 2024, 0% des communes de l'EPCI Kreiz-Breizh

ont instauré la taxe de séjour. Cette taxe, payée par les touristes, est reversée aux organismes touristiques.

L'échelle intercommunale est privilégiée pour la gestion de la taxe de séjour (6 EPCI perceptrices) et 4 communes en Côtes d'Armor la perçoivent directement (Perros-Guirec, Île-de-Bréhat, Binic-Étables-sur-Mer et Saint-Quay-Portrieux).

En 2025, le département des Côtes d'Armor a institué la taxe additionnelle départementale, qui s'élève à 10 %, comme l'Ille-et-Vilaine et le Finistère.

> LA TAXE DE SÉJOUR PERÇUE

Kreiz-Breizh

Part des Côtes d'Armor

0 Taxe de séjour perçue

Source: CAD

CRT Collectivités - 2024

Les collectivités du territoire ont perçu - en 2023, soit - de la taxe perçue en Côtes d'Armor.

Ce montant est en évolution de - depuis 2019 (dont - sur 1 an) lié aux évolutions réglementaires obligeant notamment les plateformes à percevoir la taxe pour le compte des collectivités).

> LA TAXE PERÇUE PAR LIT MARCHAND

Kreiz-Breizh

Côtes d'Armor

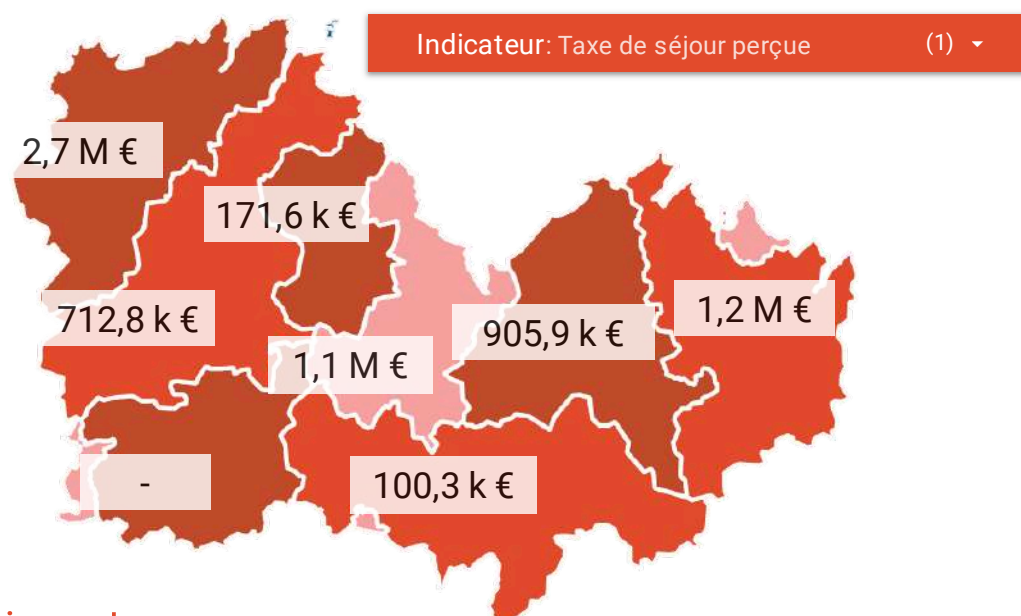
0 Taxe de séjour par lit marchand

Source: CAD

CRT Collectivités - 2024

36 €**En moyenne, un lit touristique génère un total de - par lit marchand à Kreiz-Breizh**contre **36 €** pour les Côtes d'Armor. Ce ratio est très hétérogène en fonction des territoires, modes d'hébergements et classements : de **15 €** pour une location meublée à plus de **100 €** pour un hôtel. En fonction du niveau d'occupation et des clientèles (enfants exonérés...).

> COMPARAISON DES TERRITOIRES

**Autres informations sur ce thème :**> La perception de la taxe de séjour en Bretagne - [Lien vers la ressource](#)



> LA FRÉQUENTATION TOURISTIQUE



Kreiz-Breizh

394,3 k Nombre de nuitées touristiques

Source : FVT 2025

Évolution 2024/2025

- 1,3 %

Part des Côtes d'Armor

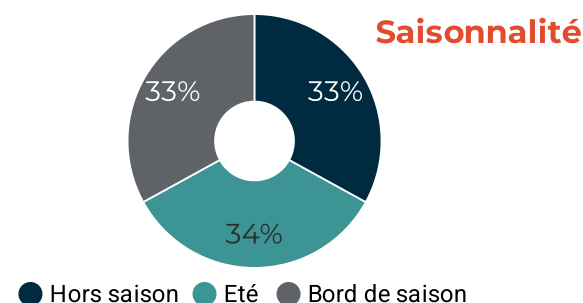
2%

Répartition français/étrangers

Sur l'année 2025, le territoire de Kreiz-Breizh

a accueilli **394,3 k** nuitées touristiques soit **2%** des nuitées des Côtes d'Armor.Les nuitées françaises représentent **63%**de l'activité touristique devant les clientèles étrangères, soit **37%**L'été représente **34%** des nuitées des touristes.Les **3/4** des nuitées touristiques sont effectuées d'avril à septembre.

Selon les nationalités	EPCI	Côtes d'Armor ▲
Nuitées étrangères	37%	25%
Nuitées françaises	63%	75%



> LA FRÉQUENTATION DES EXCURSIONS



Kreiz-Breizh

-

Nombre d'excursions de Français

Source : FVT 2024

Évolution 2024/2025

-

Part des Côtes d'Armor

-

"- " pas de données disponibles à l'échelle de ce territoire

Les excursions à la journée, - /an en sur Kreiz-Breizh

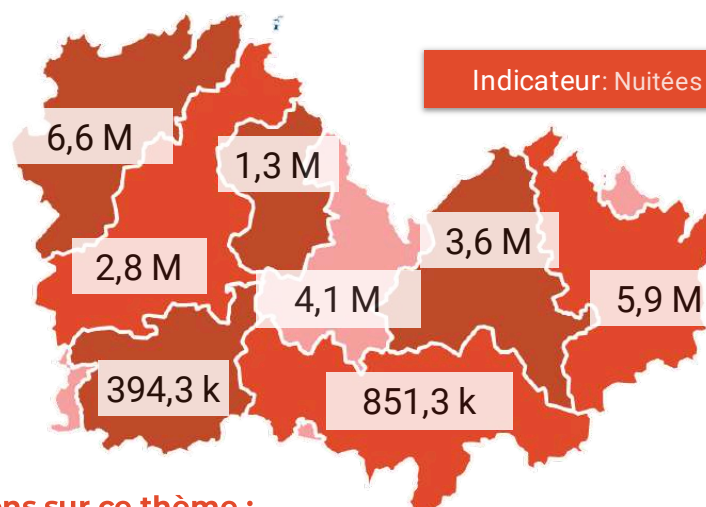
ont connu une période de croissance en France et en Bretagne suite au Covid, les Français redécouvrant leur territoire de proximité.

En 2025, le volume des excursions en évolution de -

À la différence des nuitées de touristes, **les excursions sont d'abord réalisées au printemps** (notamment lors des ponts et week-ends) et pendant les petites vacances scolaires.**Saisonnalité**

> COMPARAISON DES TERRITOIRES

● Hors saison ● Été ● Bord de saison



Autres informations sur ce thème :

> Nuitées touristiques et excursions en Côtes d'Armor (source Flux Vision) - [Lien vers la ressource](#)> Comportement des excursionnistes en Côtes d'Armor - [Lien vers la ressource](#)



> L'OFFRE D'HÉBERGEMENTS TOURISTIQUES



Lits touristiques

13 825

↑ 2.4% année précédente

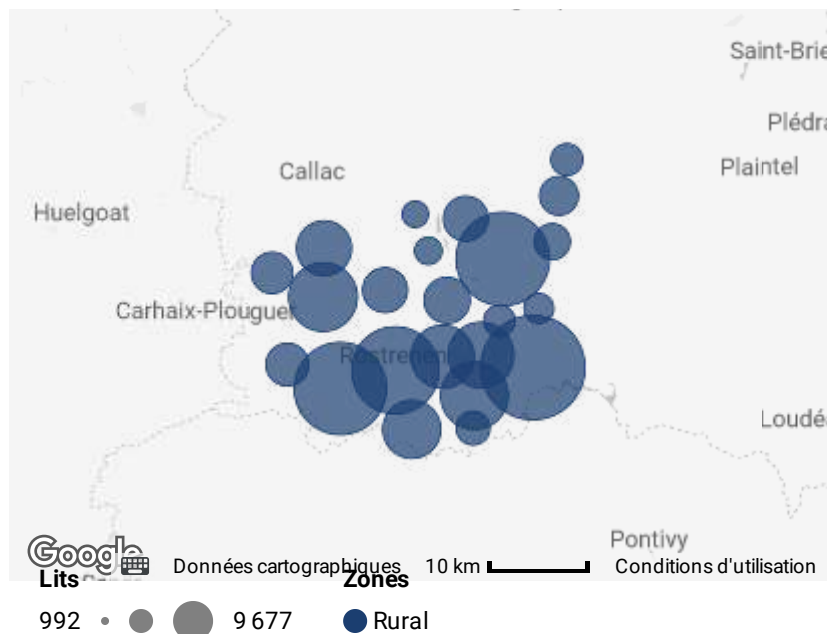
Taux de fonction touristique

75

Source : CAD 2026

Densité touristique (lits/km²)**20**

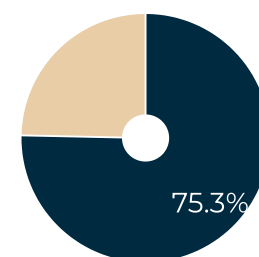
Part des Côtes d'Armor

3%

Le territoire de Kreiz-Breizh

dispose de **13,8 k** lits touristiques soit **3%** des lits des Côtes d'Armor.Avec un taux de fonction touristique de **75** le territoire peut accueillir l'équivalent de **75%** de sa population en haute saison estivale.

Répartition marchand/non marchand



● Non marchand ● Marchand

> LES HÉBERGEMENTS MARCHANDS

Lits marchands

3410

↑ 16.5% année précédente

Part lits marchands

25 %

Part des lits classés

29 %

Part des lits marchands par mode et évolutions depuis 2020

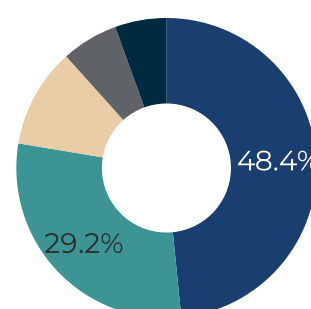
Marchand	Etab.	Lits ▾	% Δ	Part
Locations	338	1 651	209.2% ↑	48 %
Campings	9	996	15.3% ↑	29 %
Hébergements collectifs*	16	366	6.1% ↑	11 %
Hôtels	5	208	181.1% ↑	6 %
Chambres d hôtes	77	189	87.1% ↑	6 %
Résidences	0	0	-	0 %
Total général	445	3 410	77.8% ↑	100 %

Hébergements collectifs* : Auberges de Jeunesse, Villages Vacances, Centres de Vacances, Gîtes de groupe

Autres informations sur ce thème :

> Offre d'hébergements touristiques en Côtes d'Armor (CAD) - [Lien vers la ressource](#)

Le territoire de Kreiz-Breizh

dispose de **3,4 k** lits marchands soit **25%** des lits du territoire.Le 1er mode d'hébergement du territoire est la **location** qui a bénéficié d'une forte progression de son offre depuis 2020, du fait du développement des plateformes (Airbnb, Abritel...) et des labels (Gîtes de France, Clévacances).

- Locations
- Campings
- Hébergements coll...
- Hôtels
- Chambres d hôtes
- Résidences

Répartition par modes



> LA E-RÉPUTATION



Kreiz-Breizh

13%

Taux de positivité

Source : Travelsat 2022



Côtes d'Armor

18%

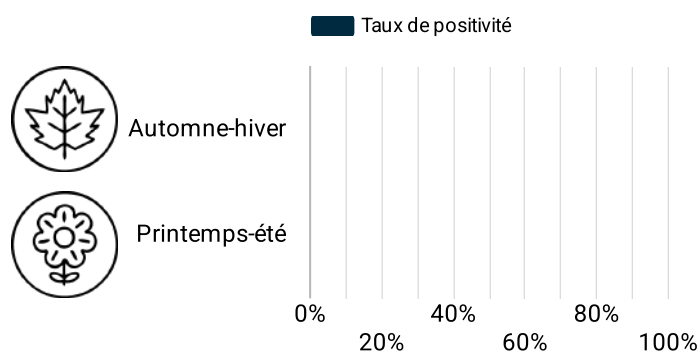
L'image numérique touristique des Côtes d'Armor est associée à la Bretagne, contribuant à porter une image identitaire bretonne forte. Les thématiques associées aux Côtes d'Armor sont le littoral, la mer devant la nature, le patrimoine, la gastronomie et la famille.

Les avis des posts reliés au tourisme en Côtes d'Armor sont qualifiés de neutres, moins clivant que les autres destinations bretonnes (générant plus d'avis positifs et négatifs), en particulier que le Morbihan et le Finistère.

Sur le territoire de la destination de **Bon Repos**

le taux de positivité est de **13%** contre **18%** pour les Côtes d'Armor.

Taux de positivité selon les saisons



Environ 2/3 des contenus concernant les Côtes d'Armor sont générés sur la saison printemps-été.

Le taux de positivité du territoire

en printemps- été est de **18%** contre **13%** en automne/hiver.

Taux de positivité = pourcentage d'avis positifs par rapport à l'ensemble des avis (la grande majorité des avis est qualifiée de "neutre")

> COMPARAISON DE LA E-RÉPUTATION DES DESTINATIONS



Territoires ▾	Année	Automne-hiver	Printemps-été
Côtes d'Armor	18%	20%	16%
Dinan	25%	20%	30%
Cap d'Erquy - Cap Fréhel	37%	25%	50%
Lac de Guerlédan	26%	34%	23%
Saint-Brieuc	17%	15%	20%
Paimpol	25%	30%	24%
Côte de Granit Rose - Perros	38%	34%	39%
Plouha	31%	37%	27%
Bon Repos	13%	-	-

Saint-Brieuc et Dinan génèrent plus de 40 % des contenus associés au tourisme. Ce sont surtout des destinations neutres. **Cap d'Erquy - Cap Fréhel, la Côte de Granit Rose - Perros-Guirec et Plouha bénéficient de contenus plus positifs.**

Les stations littorales (Paimpol, Pléneuf-Val-André, Plouha), l'Île de Bréhat et Guerlédan affichent des taux de positivité plus forts en automne/hiver.

Par contre, les secteurs plus urbanisés affichent des contenus plus favorables en printemps/été, à l'image de Saint-Brieuc, Dinan, Guingamp, Lamballe-Armor et la Côte de Granit Rose.

Autres informations sur ce thème :

> E-réputation en Côtes d'Armor - Travelsat - [Lien vers la ressource](#)

> Notoriété et image des Côtes d'Armor - [Lien vers la ressource](#)



> PROTECTION DES SITES NATURELS

Kreiz-Breizh

4% Part du territoire couvert par un dispositif de protection de la nature

Source : OEB 2025

Côtes d'Armor

13%

Espaces protégés

2914 ha

4% du territoire de Kreiz-Breizh

dispose d'une mesure de protection des sites naturels soit une superficie de **2914 ha**

Dispositifs de protection de la nature en 2025

Dispositifs	EPCI	Côtes d'Armor ▾
Parc Naturel Régional	-	1
Grand Site de France	-	1
Réserves naturelles	1	5
Espaces Naturels Sensibles	7	78



Le territoire dispose notamment de **7** Espaces Naturels Sensibles.

Les Côtes d'Armor disposent du Grand Site de France Cap d'Erquy - Cap Fréhel, du Parc Naturel Régional Vallée de la Rance (depuis 2024) et de 78 Espaces Naturels Sensibles protégés par le Conseil départemental.

Ces dispositifs contribuent à préserver un patrimoine facteur d'attractivité du territoire et concourant au bien-être des habitants.

> FRÉQUENTATION DES SITES NATURELS

Kreiz-Breizh

251,5 k Nombre de passages aux compteurs - 2025

Source : CD22 - CRT - Conservatoire du Littoral

Évolution 2025/2025

+ 2,0 %

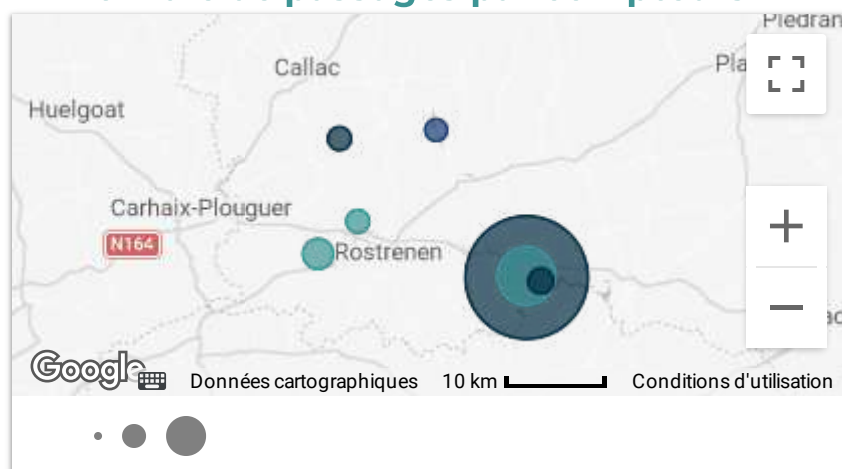
Part des Côtes d'Armor

6%

Parmi lesières activités pratiquées par les touristes et excursionnistes, on retrouve les visites de sites naturels.

Ces dernières cumulent **251,5 k** de passages, en évolution de **+ 2,0 %** entre 2024 et 2025 sur le territoire de l'EPCI Kreiz-Breizh

Nombre de passages par compteurs



En Côtes d'Armor la tendance est en légère hausse par rapport à 2024. Le volume global reste proche de 2019, après une période de repli liée à la crise sanitaire en 2020 et 2021.

> [Accès aux données détaillées des sites naturels et à la carte dynamique par EPCI en Côtes d'Armor :](#)
> [Lien vers la ressource](#)

Autres informations sur ce thème :

> [Observatoire Local de l'Environnement en Bretagne - Lien vers la ressource](#)



> QUALITÉ DES EAUX DE BAINNADE



Kreiz-Breizh

- des eaux de baignade en mer de bonne qualité

Source : ARS - 2025

Côtes d'Armor

94%

Kreiz-Breizh

dispose de 2 plages dont - surveillées.

Kreiz-Breizh

50% des eaux de baignade en eau douce de bonne qualité

Source : ARS - 2025

Côtes d'Armor

83%

- des eaux de baignades en mer du territoire de Kreiz-Breizh

sont de bonne qualité. La proportion est de 50% pour la baignade en eau douce.

Évolution depuis 4 ans

Intitulé	EPCI	Côtes d'Armor ▾
Évolution de la qualité des eaux de mer	-	7%
Évolution de la qualité des eaux douces	-50%	-17%

> LA QUALITÉ DE L'EAU DOUCE

Kreiz-Breizh

21 mg/l Teneur en Nitrate dans les rivières

Source : OEB 2024

Côtes d'Armor

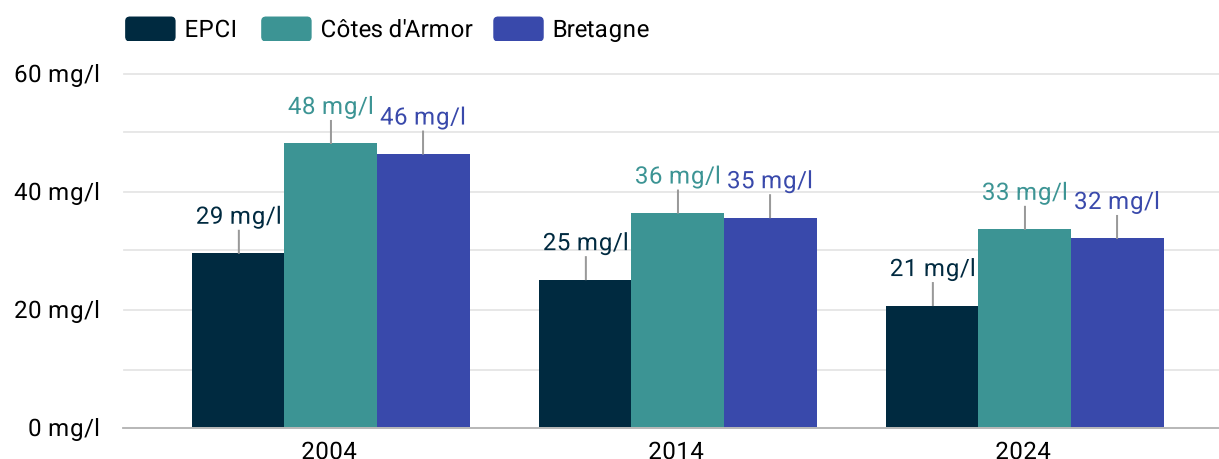
33 mg/l



La teneur en nitrate dans les cours d'eau du territoire de Kreiz-Breizh est de 21 mg/l contre 33 mg/l pour les Côtes d'Armor (légèrement supérieur à la Bretagne).

Pour être considérée de "qualité moyenne", elle ne doit pas dépasser les 25 mg/litre. Les plans de lutte contre la prolifération des algues vertes ont permis de réduire cette teneur depuis 20 ans.

Évolution de la teneur en nitrate (mg/l) dans les rivières depuis 20 ans



Autres informations sur ce thème :

> Qualité des eaux de baignade (ARS) - [Lien vers la ressource](#)> Qualité des cours d'eau - [Lien vers la ressource](#)



Impacts du changement climatique (2050 : + 2,7°C en France)

> TEMPÉRATURES MOYENNES ANNUELLES

Kreiz-Breizh

10,6°CClimat de référence
(1976-2005)

Source : OEB

Côtes d'Armor

11,0°C

En 2050

Une projection à :

Kreiz-Breizh

12,4°C

Climat en 2025

Source : OEB

Côtes d'Armor

12,9°C**+ 1,8°C**

Selon la trajectoire de réchauffement de référence pour l'adaptation au changement climatique (TRACC), le climat pourrait assez fortement évoluer dans les années à venir, avec des conséquences sur de nombreuses activités et notamment le tourisme.

Ainsi, à l'horizon 2050, la température moyenne annuelle devrait être de **+ 1,8°C** au climat de référence (1976-2005) sur le territoire de **Kreiz-Breizh**. Cela impactera notamment la pluviométrie, l'évaporation et accentuera les périodes de sécheresse, de canicule, ou au contraire de crues.

> LES JOURS DE FORTE CHALEUR

Intitulé	EPCI	Côtes d'Armor
Jours de forte chaleur (années 90)	1 j	1 j
Jours de forte chaleur - 2050	6 j	5 j
Jours de forte chaleur - Evolution	5 j	4 j



Évolution entre
les années 90 et 2050
Kreiz-Breizh

+ 5 j

Source : OEB

> LES JOURS DE SÉCHERESSE DES SOLS

Intitulé	EPCI	Côtes d'Armor
Jours de sécheresse des sols (années 90)	98 j	119 j
Jours de sécheresse des sols - 2050	121 j	134 j
Jours de sécheresse des sols - Evolution	23 j	15 j



Évolution entre
les années 90 et 2050
Kreiz-Breizh

+ 23 j

Source : OEB

Sur le territoire de **Kreiz-Breizh**

le nombre de jours de forte chaleur (> 30°C) passerait de **1 jour/an** à **6 jour/an**. L'évapotranspiration des sols augmenterait de 10 %. Ainsi, le territoire connaîtrait **23 jours** de sécheresse des sols supplémentaires par an.

> LE REcul DU TRAIT DE CÔTE ET L'ÉROSION

Selon une étude du CEREMA réalisée en 2024, à l'horizon 2050, en Côtes d'Armor : **78 résidences secondaires, 2 hôtels et 7 campings seraient menacés par le recul du trait de côte**

GR@34 : Sites fermés/déviés depuis 2020

Le GR@34 est déjà concerné par l'érosion du littoral. Régulièrement des portions du sentier sont fermées suite à des éboulements. À la suite de la tempête CIARAN en 2023, sur le territoire de **Kreiz-Breizh**

- ont été fermées afin de réaliser des travaux de rénovation et/ou changements d'itinéraires.

Autres informations sur ce thème :

> Le changement climatique en Bretagne - [Lien vers la ressource](#)

> Vulnérabilité au changement climatique - [Lien vers la ressource](#)

> Les enjeux exposés au recul du trait de côte - [Lien vers la ressource](#)



> CONSOMMATION D'ÉLECTRICITÉ DES ACTIVITÉS TOURISTIQUES

Kreiz-Breizh

337 Mwh

Consommation annuelle électrique par site - secteur du tourisme



Part du tourisme dans le tertiaire

4%

MégaWattheure (entreprises > 36 KWH)

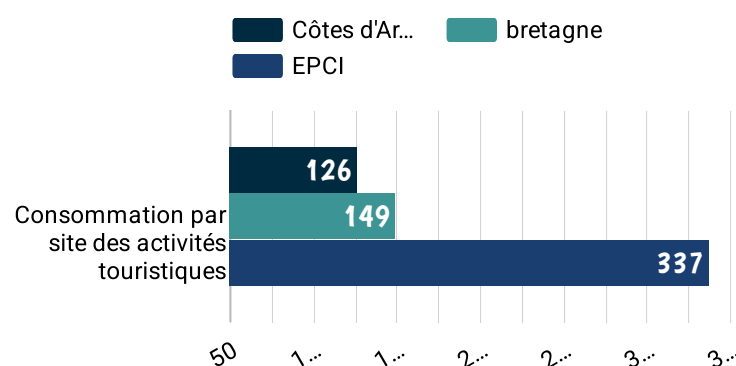
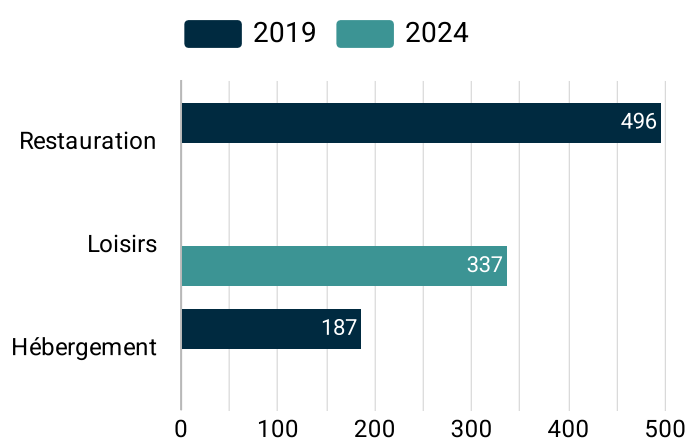
Les entreprises des activités touristiques (hébergement, restauration, loisirs) ont une consommation moyenne annuelle par site de **337 Mwh** (électricité) sur le territoire de Kreiz-Breizh

Elles cumulent une consommation d'électricité équivalente à **4%** de la consommation d'électricité des entreprises du tertiaire contre **7%** pour les Côtes d'Armor.

Cette évaluation, basée sur les consommations d'énergie des entreprises par codes APE (secteurs d'activité), ne prend pas en considération toutes les consommations liées à l'activité touristique, notamment les transports (voitures...), et seulement les entreprises disposant de compteurs de puissance équivalente ou supérieur à 36 KWA.

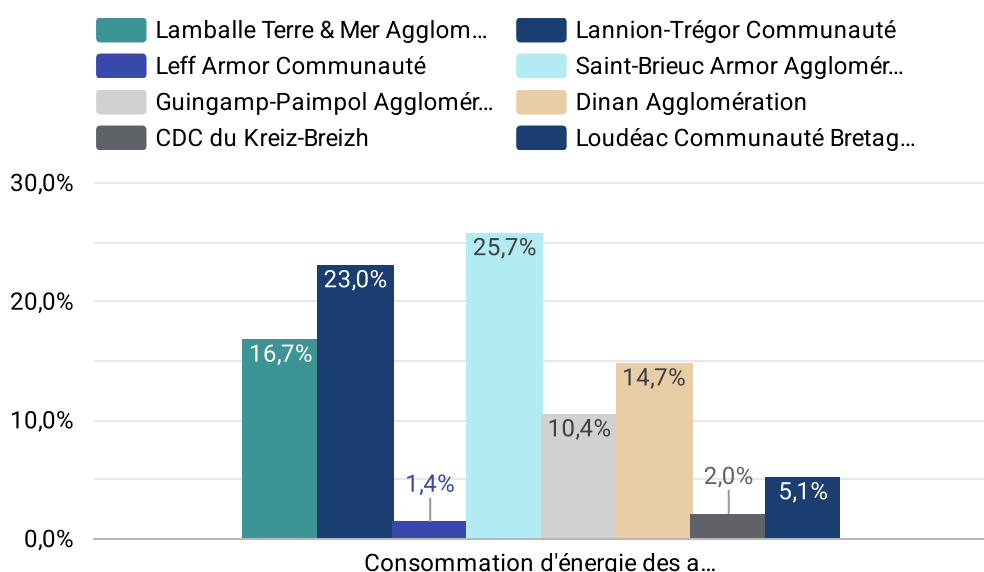
Entre 2019 et 2024 la consommation d'énergie des activités touristiques a évolué de **-14%** contre **-13%** pour les Côtes d'Armor (9 % en Bretagne) contre -11 % pour l'ensemble des activités économiques des Côtes d'Armor.

Consommation moyenne par sites et par secteurs d'activités



Les entreprises touristiques en Côtes d'Armor consomment moins d'électricité (en moyenne) que pour la **Bretagne** (129 Mwh contre 149 Mwh).

> LA CONSOMMATION D'ÉNERGIE PAR EPCI



Les sites qui consomment le plus sont les hébergements devant les restaurants et les loisirs.

Deux EPCI représentent à eux seuls près de la moitié de la consommation d'énergie des activités touristiques des Côtes d'Armor :

> Saint-Brieuc Armor Agglomération, lié aux entreprises de la restauration

> devant Lannion-Trégor Communauté, du fait d'un nombre important d'établissements d'hébergement (hôtels, campings...).

Autres informations sur ce thème :

> La consommation d'énergie par secteurs d'activité en Côtes d'Armor - [Lien vers la ressource](#)



> LE VÉLOTOURISME



Kreiz-Breizh

147 km

de pistes cyclables

Source : Géovélo 2025

Part des Côtes d'Armor

11%

Kreiz-Breizh

147 km

de voies vertes

Source : Géovélo 2025

(aménagement)

Part des Côtes d'Armor

16%

Kreiz-Breizh

77 km

de véloroutes et
voies vertes

Source : ON3V 2025 (itinéraires)

Part des Côtes d'Armor

13%

Kreiz-Breizh

14

Accueil Vélo

Source : CAD 2025



Part des Côtes d'Armor

9%

Le territoire de Kreiz-Breizh

dispose de **147 km** de pistes cyclables dont **147 km** de voies vertes et **77 km** de véloroutes (grands itinéraires).Les compteurs des itinéraires de véloroutes cumulent **22 600** passages vélo par an. Ils bénéficient d'une évolution de **+ 26 %** depuis 2019.Pour accueillir les usagers, **14** structures sont labellisées Accueil Vélo (**+ 27,3 %** en 1 an), soit **9%** de l'offre des Côtes d'Armor.

> LES CYCLISTES ITINÉRANTS

Les itinérants représentent **11 %** des usagers vélo des véloroutes et voies vertes en Côtes d'Armor. Ils dépensent en moyenne **59 €** personne et par jour, générant **25 %** des retombées économiques.

Depuis 2018, l'itinérance à vélo (X2,7) s'est fortement développée en Côtes d'Armor.

> LE TRANSPORT POUR VENIR EN SÉJOUR

Intitulé	EPCI	Côtes d'Armor ▾
Stations de transpor...	50,0%	300 %
Voiture	71,6%	85,4 %
Train	10,8%	7,3 %
Camping-car	7,5%	7,3 %
Avion	7,5%	5,1 %
Bateau	10,6%	4,8 %

Source : REFLET 2022 (plusieurs réponses possibles)

La voiture est le **1er mode de transport utilisé par les touristes pour venir en séjour** avec une proportion de **71,6%** contre **85,4%** pour les Côtes d'Armor.Le train est de son côté utilisé par **10,8%** des touristes contre **7,3%** au niveau des Côtes d'Armor.

PART DES USAGERS VÉLO



Source : Étude Véloroutes 2023

> LA MOBILITÉ DECARBONÉE

Kreiz-Breizh

0

Gares et haltes
ferroviaires (dont TGV)

Source : SNCF 2025



Part des Côtes d'Armor

-

Kreiz-Breizh

15

Bornes de recharge
pour voitures électriques

Source : ODR 2025

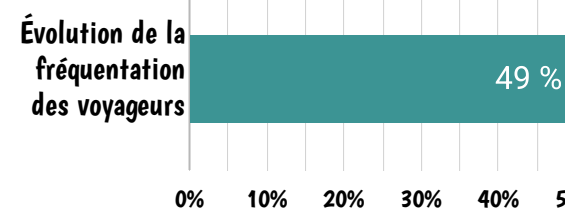


Part des Côtes d'Armor

4%

Évolution
depuis 6 ans

■ EPCI ■ Côtes d'Armor



Autres informations sur ce thème :

> Aménagements cyclables en France - [Lien vers la ressource](#)> Fréquentation dans les gares de France (2015-2024) - [Lien vers la ressource](#)



> LES HÉBERGEMENTS ÉCOLABELLISÉS

Kreiz-Breizh

0,24 %

Part d'hébergement.s
écolabellisé.s

Source : ecolabels 2025 - CAD

Kreiz-Breizh

1

Nombre d'hébergement.s
écolabellisé.s

Source : ecolabels 2025 - CAD

Côtes d'Armor

0,19 %

Part des Côtes d'Armor

2%

Le territoire de l'EPCI de
Kreiz-Breizhdispose de 1 hébergement.s
écolabellisé.s en 2025 soit 0,24 %
des hébergements du territoire
(contre 1 l'année précédente).

> LES DIFFÉRENTS ÉCOLABELS

Kreiz-Breizh

0

Ecogîtes

Source : Gîtes de France



Part des Côtes d'Armor

-

Kreiz-Breizh

0

La Clef Verte

Source : Clef Verte



Part des Côtes d'Armor

-

Kreiz-Breizh

1

Ecolabel

Source : ADEME



Part des Côtes d'Armor

13%

Kreiz-Breizh

0

Partir Ecolo

Source : Clévacances



Part des Côtes d'Armor

-

> LES RESTAURANTS ÉCOLABELLISÉS

Kreiz-Breizh

0,00 %

Part de restaurant.s
écolabellisé.s

Source : ecolabels 2025 - CAD

Kreiz-Breizh

0

Nombre de restaurant.s
écolabellisé.s

Source : ecolabels 2025 - CAD

Côtes d'Armor

0,33 %

Part des Côtes d'Armor

0%

**Pour l'instant les Côtes d'Armor ne disposent que
de 2 restaurants écolabellisés (1 seul il y a un an).**Pour autant, de nombreux établissements
s'engagent dans des démarches responsables.Ils sont notamment référencés par des chartes
éco-responsables proposées par les Offices de
Tourisme.

Intitulé	EPCI	Côtes d'Armor ▾
Green Food	0	0
Ecotable	0	2

**Par ailleurs, les Offices de Tourisme relaient des démarches durables auprès des prestataires et visiteurs :**

- > La charte du Voyageur
- > Les kit éco-gestes
- > Gourde Friendly...

Ils valorisent aussi les **animations nature** et les **producteurs locaux**.



Glossaire des indicateurs par enjeu (social, économique, env.)

SUJET: Social

(1) ▾

Choisissez le sujet

Enjeu ▾

Et l'enjeu souhaité

Indicateur	Source	ressources
Taux d'équipements (BPE)	INSEE BPE 2024	https://www.insee.fr/fr/metadonnees/so...
Animations en Côtes d'Armor	Sitarmor 2025	https://datarmor.cotesdarmor.fr/dataset...
Habitants - contribution du tourisme à la qualité de vie	REFLET 2022	https://www.cad22.com/observatoire-to...
Habitants - contribution du tourisme à l'ambiance/animation	REFLET 2022	https://www.cad22.com/observatoire-to...
Etes vous satisfaits du développement du tourisme sur votre territoire	REFLET 2022	https://www.cad22.com/observatoire-to...
NPS des touristes : Promoteurs - détracteurs	REFLET 2022	https://www.cad22.com/observatoire-to...
Impacts négatifs et positifs du tourisme	REFLET 2022	https://www.cad22.com/observatoire-to...
Taux de satisfaction des touristes	REFLET 2022	https://www.cad22.com/observatoire-to...
Satisfaction touristes par critère	REFLET 2022	https://www.cad22.com/observatoire-to...
Nombre de structures labellisées Tourisme et Handicap	Tourisme et Handicap	https://data.economie.gouv.fr/pages/tou...
Nombre de structures labellisés UNAT	UNAT	https://www.unat.asso.fr/
Nombre de structures VACAF	VACAF	https://vacaf.org/vacances_famille/rech...
Nombre de structures acceptant les chèques vacances par type (hbgt, loisirs...)	ANCV 2024	https://www.ancv.com/territoires
Montant des chèques vacances utilisés sur le territoire par type	ANCV 2024	https://www.ancv.com/territoires
Emissions des salariés du dept de CV	ANCV 2024	https://www.ancv.com/territoires
Nombre d'organismes ayant commandé des CV	ANCV 2024	https://www.ancv.com/territoires
Nombre et évolution des logements (2022-2016)	INSEE recensement	https://www.armorstat.com/
Nombre et évolution des résidences principales (2022-2016)	INSEE recensement	https://www.armorstat.com/
Nombre et évolution des résidences secondaires (2022-2016)	INSEE recensement	https://www.armorstat.com/
Nombre et évolution des logements vacants (2022-2016)	INSEE recensement	https://www.armorstat.com/
Besoins en main d'œuvre - Hébergements et restauration	France Travail	https://statistiques.francetravail.org/bmo
Emplois salariés du Tourisme - féminin	INSEE	https://www.armorstat.com/atlas_armor...
Emplois salariés du Tourisme - tranches d'âge	INSEE	https://www.armorstat.com/atlas_armor...
Emplois salariés du Tourisme - CDD et CDI	INSEE	https://www.armorstat.com/atlas_armor...
Emplois salariés du Tourisme - temps partiels et complets	INSEE	https://www.armorstat.com/atlas_armor...
Emplois salariés du Tourisme - employés et cadres	INSEE	https://www.armorstat.com/atlas_armor...
Parc locatif touristique (nombre de logements et évolution depuis 2019)	FTO locatif	https://www.armorstat.com/tourisme_fre...
Taux d'occupation du locatif (2025 et évolution depuis 2019)	FTO locatif	https://www.armorstat.com/tourisme_fre...
Offre de formations dans le tourisme (CAP, BAC PRO, BTS)	Éducation nationale	https://data.education.gouv.fr/pages/ac...
Effectifs d'étudiants dans le tourisme	Éducation nationale	https://data.education.gouv.fr/pages/ac...
Nuitées de touristes par CSP, tranche d'âge, civilité	Flux Vision	https://www.armorstat.com/tourisme_ex...



Glossaire des indicateurs par enjeu (social, économique, env.)

SUJET: Environnemental

(1) ▾

[Choisissez le sujet](#)

Enjeu ▾

[Et l'enjeu souhaité](#)

Indicateur	Source	ressources
Nombre de lits marchands (hôtels, campings, hbg. Collectifs, locations)	INSEE	https://www.armorstat.com/
Taux de fonction touristique (lits touristiques/population)	INSEE	https://www.armorstat.com/
Ecogîte	Gîtes de France	https://www.gites-de-france.com/fr
La Clef Verte	La Clef Verte	https://www.laclefverte.org/
Ecolabel	ADEME	https://data.ademe.fr/datasets/ecolabel-...
Partir écolo	Clévacances	https://www.clevacances.com/fr/themati...
Gîte Panda	Gîtes de France	https://www.gites-de-france.com/fr
Ecotable	Ecotable	https://ecotable.fr/
Green Food	Green Food	https://www.greenfood-label.com/
Ensemble des restaurants traditionnels	URSSAF	https://open.urssaf.fr/
Kilomètres de pistes cyclables	Géovelo	https://amenagements-cyclables.fr/fr/st...
Kilomètres de voies vertes	Géovelo	https://amenagements-cyclables.fr/fr/st...
Passages vélo aux compteurs (2025-2019)	CD22/CRT	https://www.armorstat.com/tourisme_fre...
Prestataires Accueil Vélo	Accueil Vélo	https://www.velo-territoires.org/observat...
Bornes de recharges pour voitures électriques	ODRE	https://mobilite-durable-tdb.din.developp...
Mode de transport des touristes (voiture, train, bus, vélo)	REFLET	https://www.cad22.com/observatoire-to...
Stations de transport en commun pour 1 k hab	GTFS	https://mobilite-durable-tdb.din.developp...
Nombre de gares	SNCF	https://ressources.data.sncf.com/pages/...
Fréquentation des voyageurs et évolution (2019-2024)	SNCF	https://ressources.data.sncf.com/pages/...
Plages en Côtes d'Armor	CAD22 - CRT - Collecti...	https://datarmor.cotesdarmor.fr/
Bonne qualité des eaux de mer et eaux douces 2021 à 2025	ARS	https://bretagne-environnement.fr/qualit...
Hydrogène sulfuré (Jours > 1 ppm) 2024	ARS - Airbreizh	https://www.airbreizh.asso.fr/publication...
Quantité d'algues vertes échouées 2024 et évolution depuis 20 ans	ARS	https://bretagne-environnement.fr/tablea...
Teneur moyenne en nitrate (mg/l) - 2024 et évolution depuis 20 ans	OEB	https://public.tableau.com/app/profile/g...
Évolution à venir des températures, jours de forte chaleur, sécheresses...	OEB	https://bretagne-environnement.fr/them...
Sites fermés/déviés du GR@34	FFRP et collectivités lo...	https://cotes-d-armor.ffrandonnee.fr/htm...
Grand Site de France	Réseau Grand Site de ...	https://www.grandsitedefrance.com/
Parc Naturel Régional	Parc Naturel Régional	https://www.parcs-naturels-regionaux.fr/
Réserves naturelles	Réserves naturelles de...	https://reserves-naturelles.org/
Espaces Naturels Sensibles	OEB - Conseils Départ...	https://bretagne-environnement.fr/infor...
Préservation du patrimoine naturel terrestre	OEB - OLE - CD - Conse...	https://ole.bretagne-environnement.fr/mr...
Fréquentation des sites naturels et évolution depuis 10 ans	CD22 - CRT - Conserva...	https://www.armorstat.com/tourisme_fre...
Consommation d'énergie des activités touristiques	ORE - FTO	https://www.francetourismedurable.gouv...



**OBSERVATOIRE DU TOURISME
DES CÔTES D'ARMOR**

www.cad22.com/observatoire-touristique



CONTACT

**Côtes d'Armor Destination
7 rue Saint-Benoît - 22000 Saint-Brieuc
02 96 58 06 58**

**cad22.com
cotesdarmor.com
affaires.cotesdarmor.com
groupes.cotesdarmor.com
toutvivre.cotesdarmor.com**

**Côtes d'Armor
le Département** 